



ФЕДЕРАЛЬНАЯ СЛУЖБА  
ГОСУДАРСТВЕННОЙ СТАТИСТИКИ

# Посевные площади сельскохозяйственных культур Новгородской области



2023 год



ФЕДЕРАЛЬНАЯ СЛУЖБА  
ГОСУДАРСТВЕННОЙ СТАТИСТИКИ

# Посевные площади сельскохозяйственных культур Новгородской области

Новгородстат

2023 год

01

Посевная площадь

02

Зерновые и зернобобовые культуры

03

Картофель

04

Овощи

05

Кормовые культуры



# ПОСЕВНАЯ ПЛОЩАДЬ СЕЛЬСКОХОЗЯЙСТВЕННЫХ КУЛЬТУР

в хозяйствах всех категорий, тысяч гектаров

**1 294,7**

Северо-Западный  
федеральный округ

**127,0**

Новгородская область

**9,8%**

Доля в общем  
показателе СЗФО



# СТРУКТУРА ПОСЕВНОЙ ПЛОЩАДИ СЕЛЬСКОХОЗЯЙСТВЕННЫХ КУЛЬТУР

по категориям хозяйств, в % к итогу

В % к 2022 году



98,4

Хозяйства всех категорий



99,4

Сельскохозяйственные организации



95,9

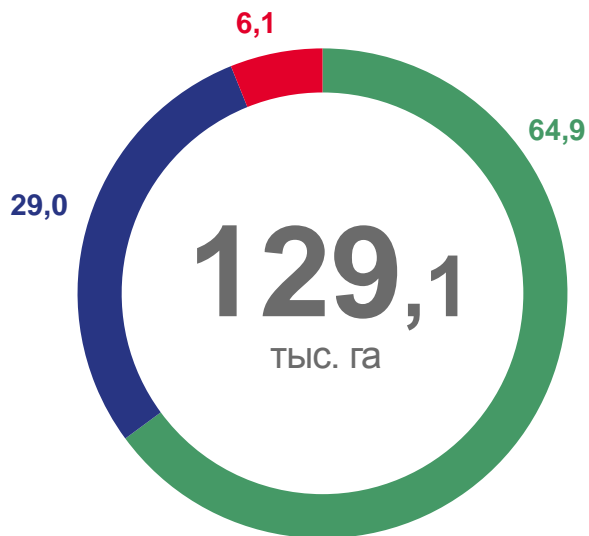
Крестьянские (фермерские) хозяйства и индивидуальные предприниматели



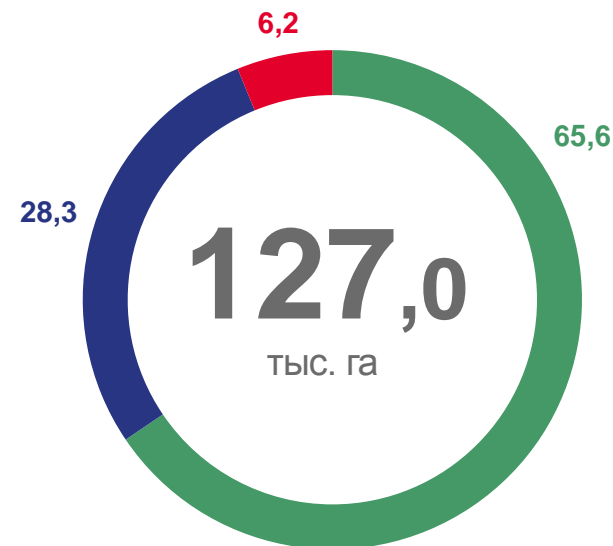
99,8

Хозяйства населения

2022



2023



○ Сельскохозяйственные организации
 ○ Крестьянские (фермерские) хозяйства и индивидуальные предприниматели
 ○ Хозяйства населения



# ПОСЕВНАЯ ПЛОЩАДЬ ПО ВИДАМ СЕЛЬСКОХОЗЯЙСТВЕННЫХ КУЛЬТУР

в хозяйствах всех категорий, тысяч гектаров

В % к 2022 году



**95,9**

Кормовые культуры



**138,8**

Зерновые и зернобобовые культуры



**104,2**

Картофель



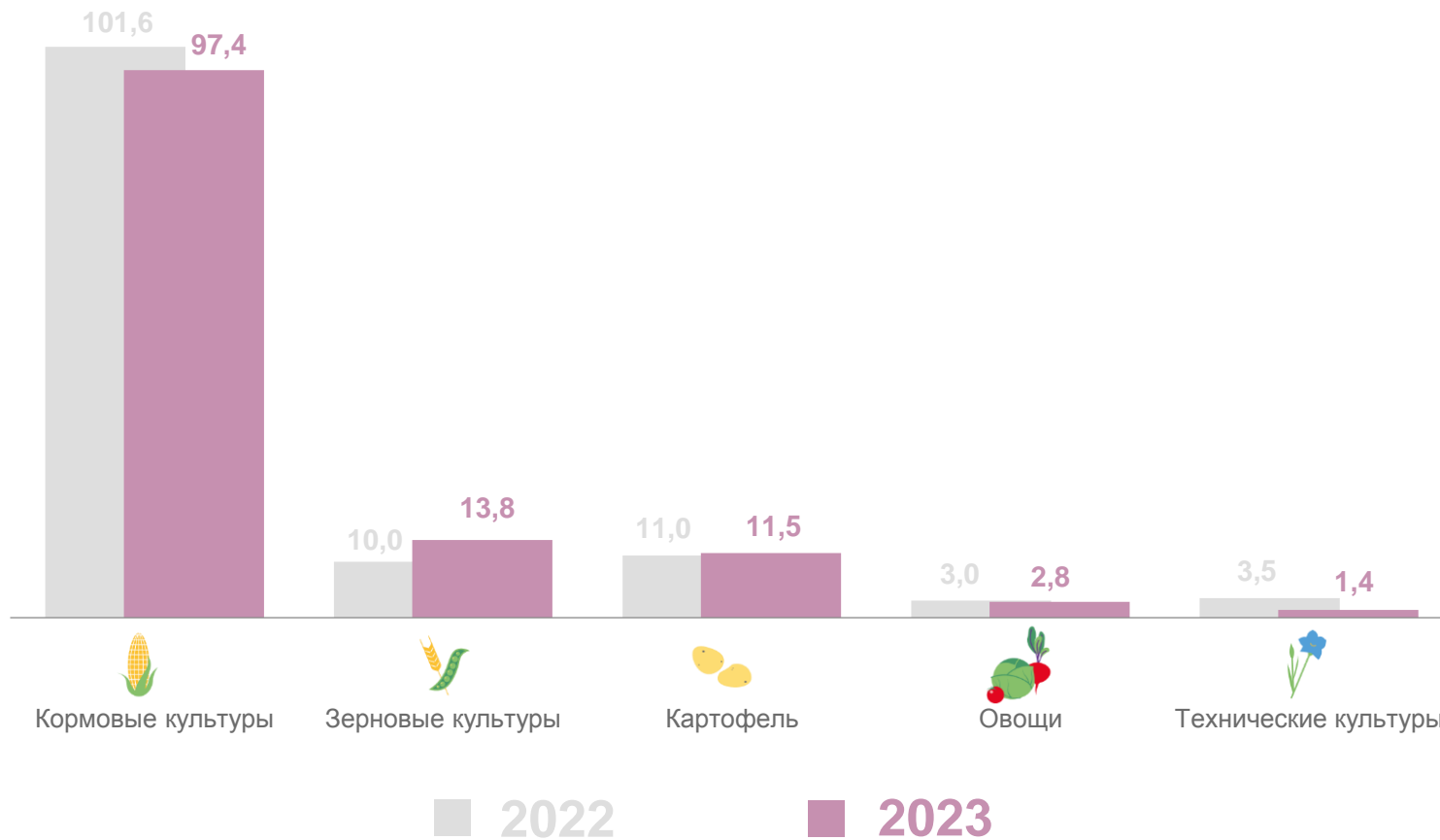
**93,1**

Овощи



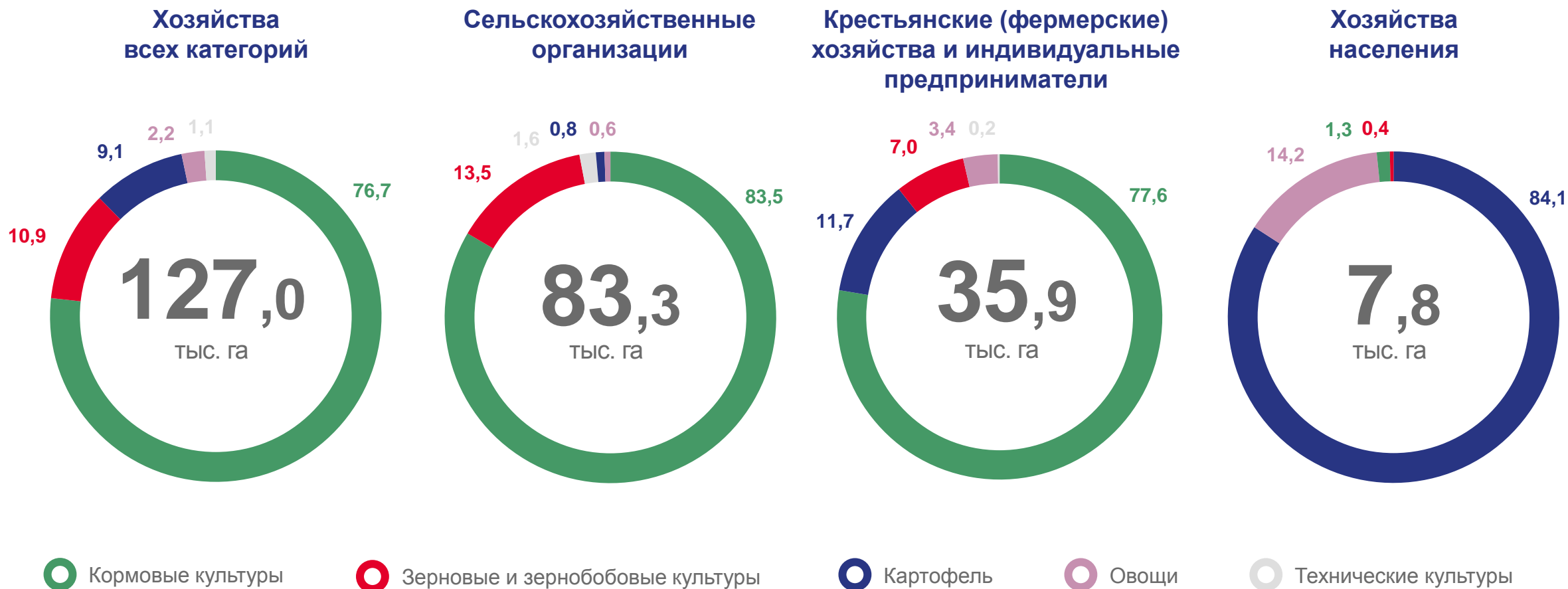
**39,8**

Технические культуры



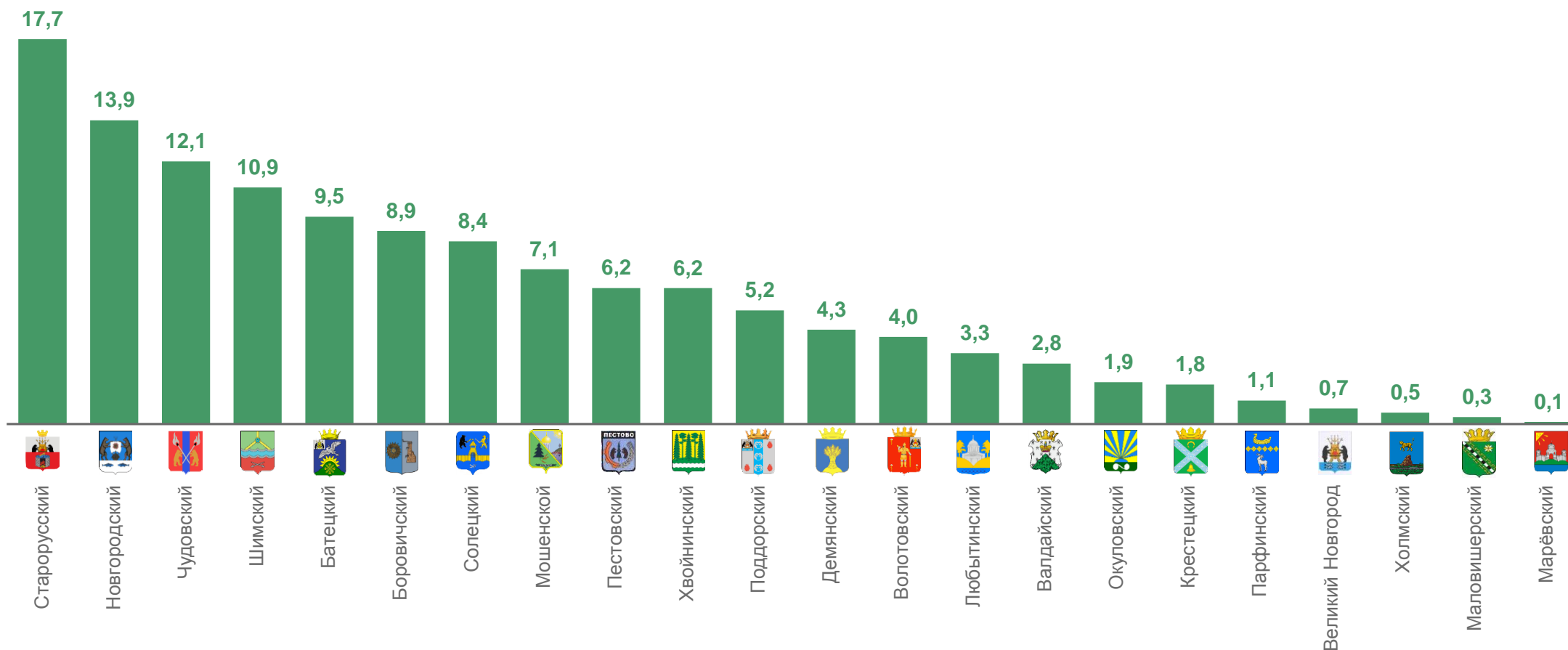
# СТРУКТУРА ПОСЕВНОЙ ПЛОЩАДИ ПО ВИДАМ СЕЛЬСКОХОЗЯЙСТВЕННЫХ КУЛЬТУР

в % от общей посевной площади соответствующей категории хозяйств



# ПОСЕВНАЯ ПЛОЩАДЬ СЕЛЬСКОХОЗЯЙСТВЕННЫХ КУЛЬТУР ПО МУНИЦИПАЛЬНЫМ ОБРАЗОВАНИЯМ

в хозяйствах всех категорий, тысяч гектаров



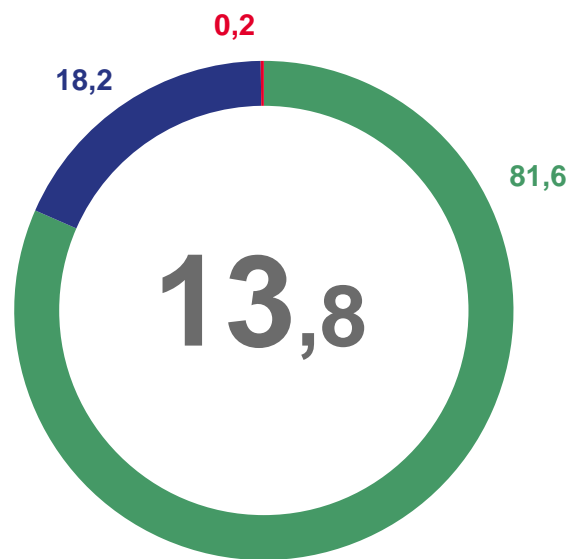


# ПОСЕВНАЯ ПЛОЩАДЬ ЗЕРНОВЫХ И ЗЕРНОБОБОВЫХ КУЛЬТУР

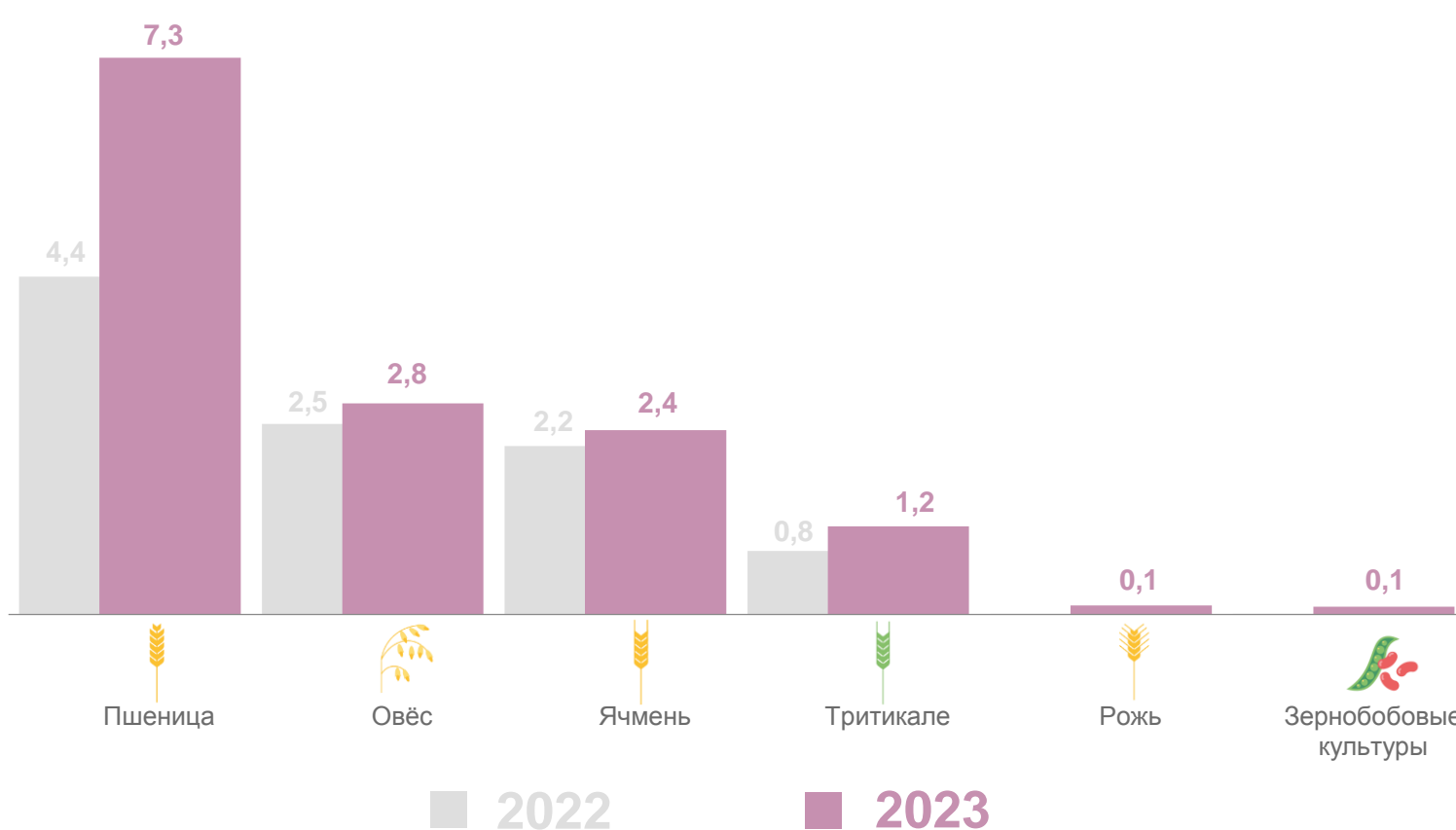
в хозяйствах всех категорий, тысяч гектаров

## Структура посевной площади по категориям хозяйств

(в % к итогу)



- Сельскохозяйственные организации
- Крестьянские (фермерские) хозяйства и индивидуальные предприниматели
- Хозяйства населения





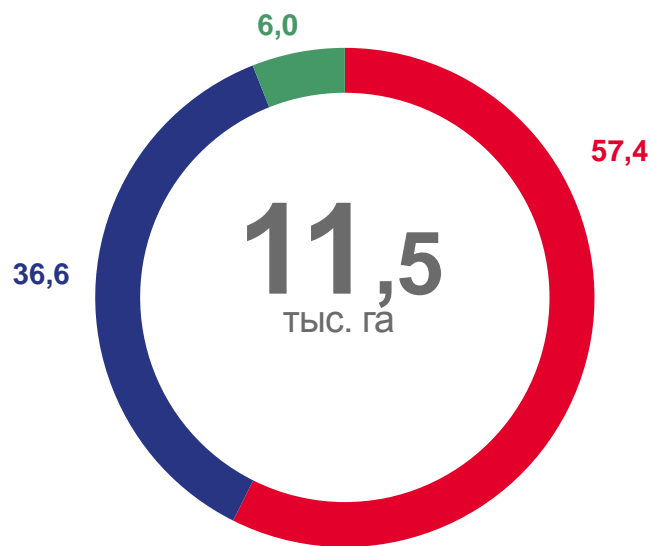


# ПОСЕВНАЯ ПЛОЩАДЬ КАРТОФЕЛЯ

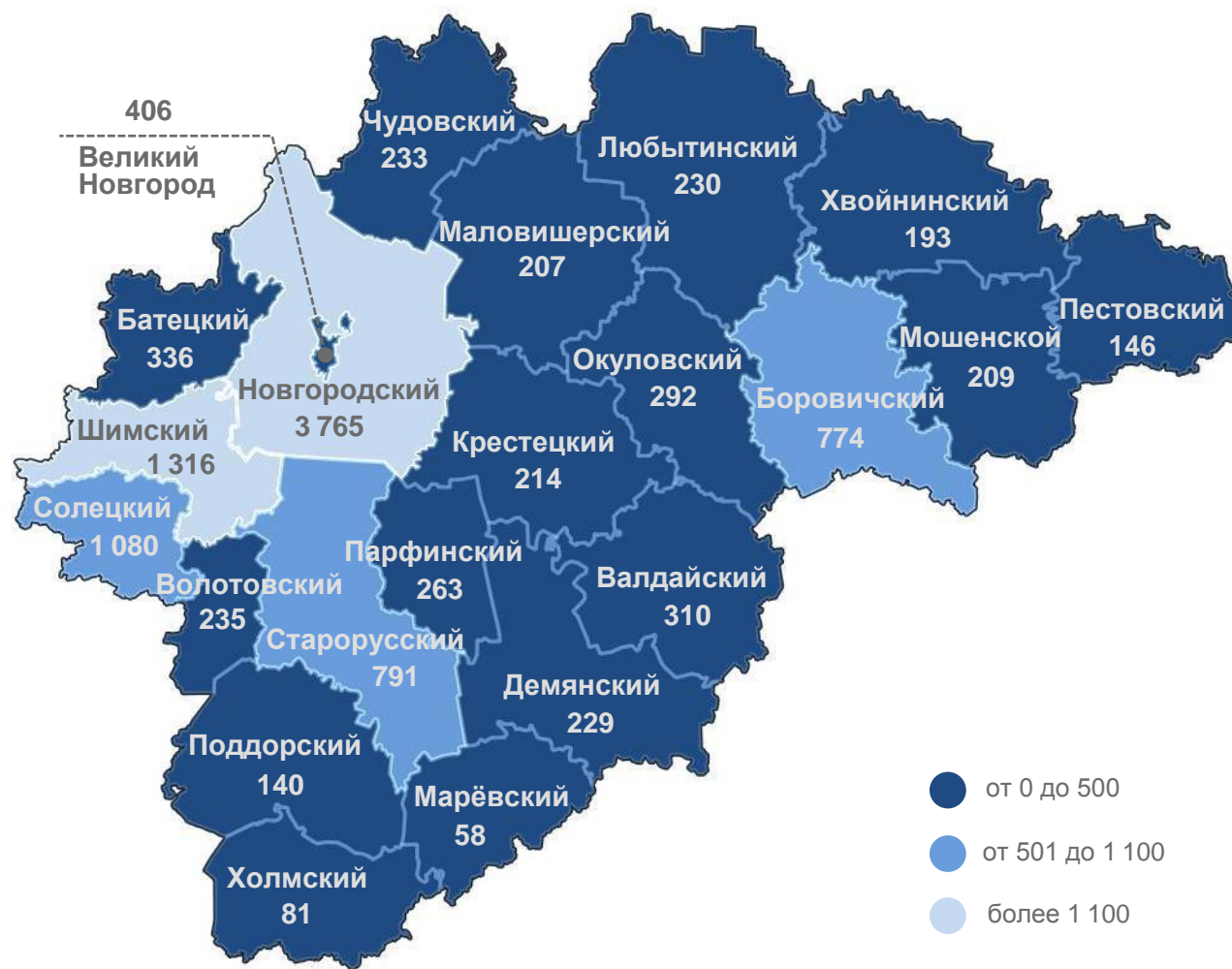
в хозяйствах всех категорий, гектаров

## Структура посевной площади по категориям хозяйств

(в % к итогу)



- Хозяйства населения
- Крестьянские (фермерские) хозяйства и индивидуальные предприниматели
- Сельскохозяйственные организации



- от 0 до 500
- от 501 до 1 100
- более 1 100



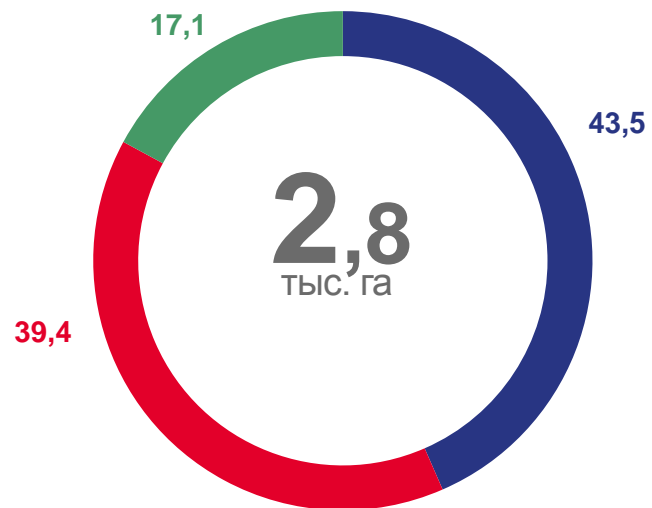


# ПОСЕВНАЯ ПЛОЩАДЬ ОВОЩЕЙ

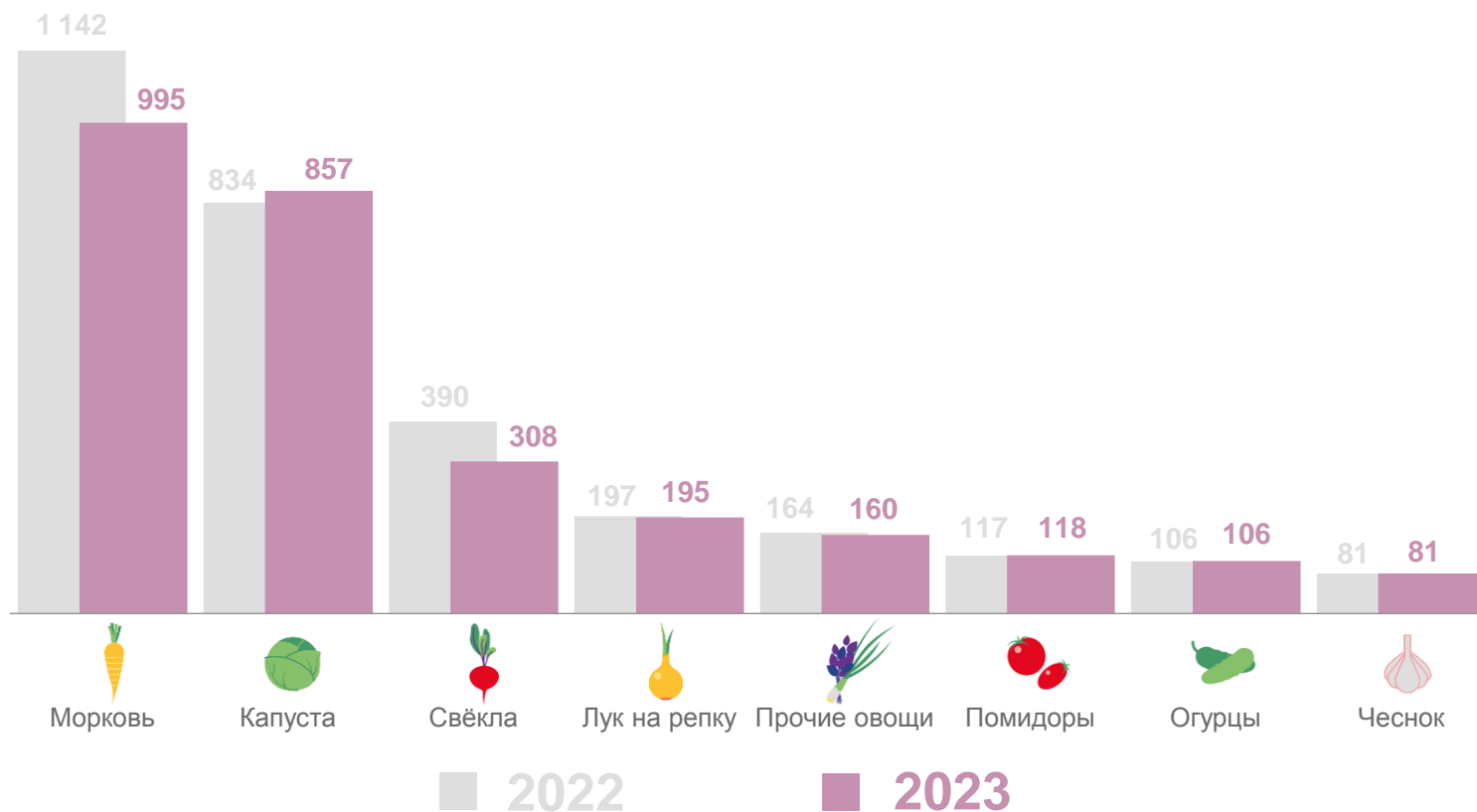
в хозяйствах всех категорий, гектаров

## Структура посевной площади по категориям хозяйств

(в % к итогу)



- Крестьянские (фермерские) хозяйства и индивидуальные предприниматели
- Хозяйства населения
- Сельскохозяйственные организации



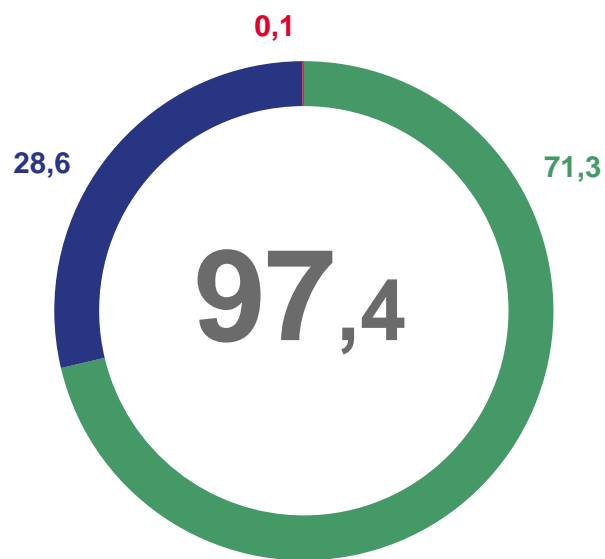


# ПОСЕВНАЯ ПЛОЩАДЬ КОРМОВЫХ КУЛЬТУР

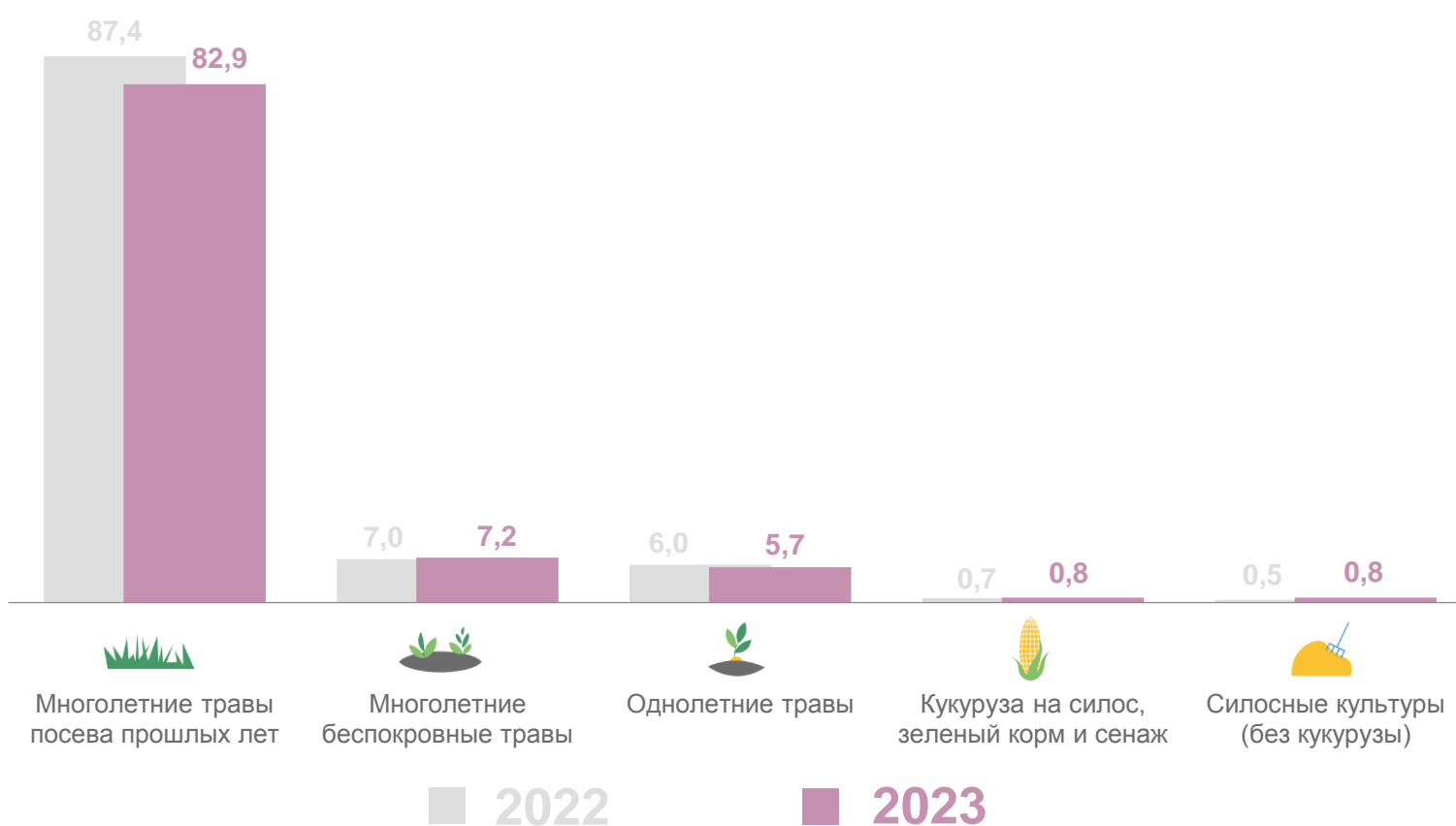
в хозяйствах всех категорий, тысяч гектаров

## Структура посевной площади по категориям хозяйств

(в % к итогу)



- Сельскохозяйственные организации
- Крестьянские (фермерские) хозяйства и индивидуальные предприниматели
- Хозяйства населения



# РАЙОНЫ-ЛИДЕРЫ ПО ПОСЕВНОЙ ПЛОЩАДИ КАРТОФЕЛЯ, ОВОЩЕЙ И КОРМОВЫХ КУЛЬТУР

в % от общей посевной площади соответствующей культуры в хозяйствах всех категорий



Картофель



32,7

Новгородский район



11,4

Шимский район



9,4

Солецкий округ



6,9

Старорусский район



6,7

Боровичский район



Овощи



31,1

Новгородский район



21,0

Чудовский район



13,9

Шимский район



6,0

Боровичский район



5,4

г. Великий Новгород



Кормовые культуры



12,5

Старорусский район



11,5

Чудовский район



9,1

Шимский район



8,3

Батецкий район



8,2

Новгородский район

